



Hier finden Sie weitere Informationen zum 5 Täler Rundweg:



#### Stadt Gaggenau






Bürgerbüro mit Stadt-Info

Hauptstraße 71

76571 Gaggenau

Telefon: 07225/962-444

stadt-info@gaggenau.de


-  [www.gaggenau.de](http://www.gaggenau.de)
-  [www.gaggenau.de/BürgerApp](http://www.gaggenau.de/BürgerApp)
-  [www.gaggenau.de/twitter](http://www.gaggenau.de/twitter)
-  [www.gaggenau.de/facebook](http://www.gaggenau.de/facebook)
-  [www.gaggenau.de/instagram](http://www.gaggenau.de/instagram)

Fotos: Copyright Lars Leier, Stadt Gaggenau

Der Weg ist in Zusammenarbeit mit dem Arbeitskreis Tourismus und Freizeit (AKTF) entstanden.



GAGGENAU

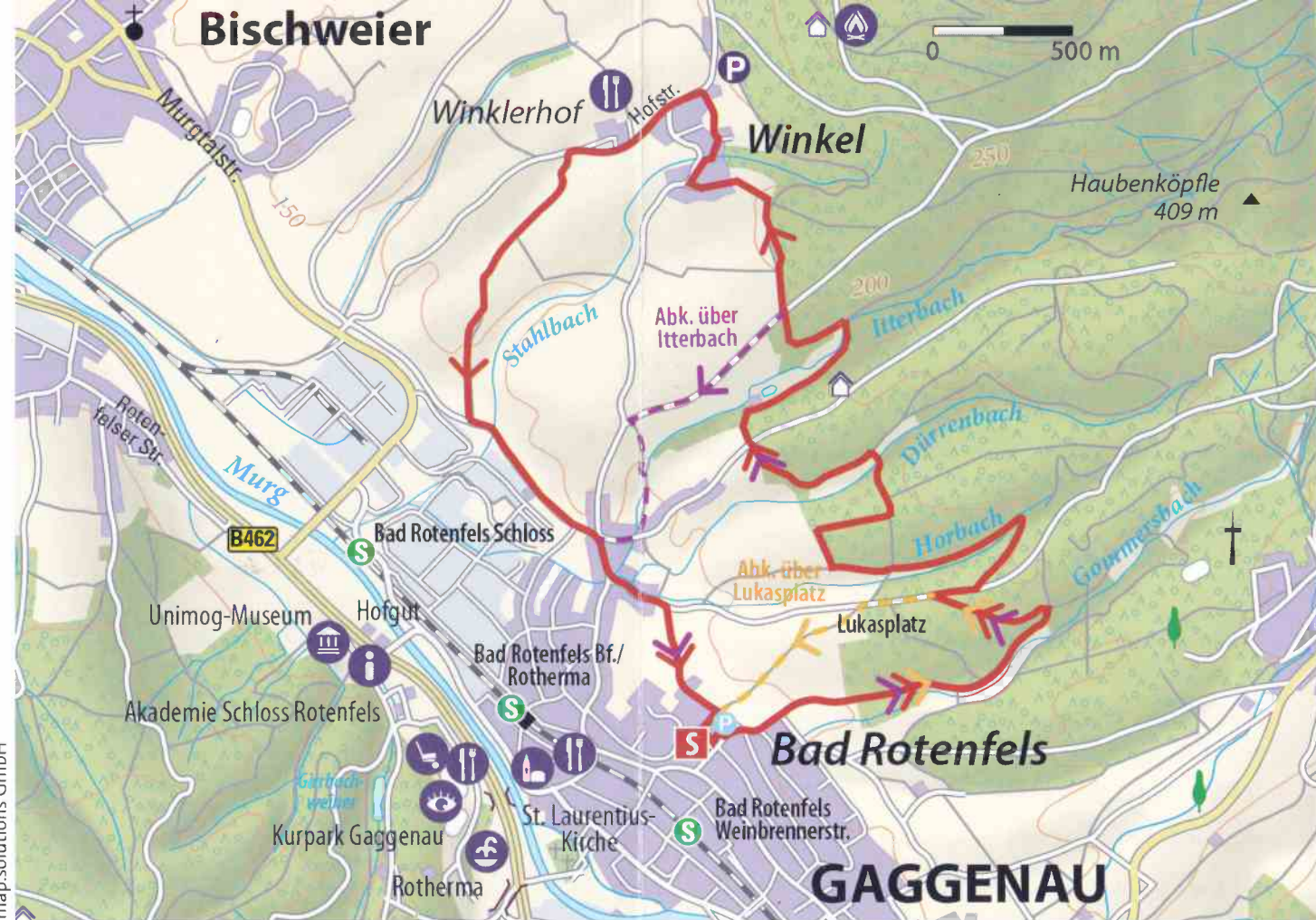


## 5 Täler Rundweg

Fünf wilde Täler mit plätschernden Bachläufen, ruhigen Waldabschnitten und Fernblicken ins hintere Murgtal sowie zur Rheinebene.



# Bischweier



## Wegeverlauf

Der 5 Täler Rundweg führt von Bad Rotenfels über das Gommersbachtal, Horbachtal, Dürrbachtal, Itterbachtal und Stahlbach nach Winkel sowie über die Vorbergzone zurück nach Bad Rotenfels.

## Streckeninformation

Der 5 Täler Rundweg kann das ganze Jahr gewandert werden. Im Frühjahr sind die blühenden Streuobstwiesen eine Augenweide, im Sommer bietet der Wald kühlen Schatten, im Herbst verzaubert das bunt gefärbte Herbstlaub und im Winter ist er dank der südlichen Hanglage angenehm zu laufen.

Stärkung: Entlang der Strecke laden viele Bänke und eine Himmelsliege zum Verweilen und Picknicken ein. Im Ortskern von Bad Rotenfels sowie in Winkel gibt es gastronomische Angebote.

Informationen unter: [www.gaggenau.de/gastronomie](http://www.gaggenau.de/gastronomie)

### Tip:





Wem die Gesamtstrecke von ca. 10 km zu lang ist, kann entweder über den Lukasplatz (3 Kilometer) oder über das Itterbachtal (7,5 Kilometer Strecke) abkürzen.

## Anfahrt

**Mit dem Auto:** B462 Richtung Freudenstadt, Ausfahrt Bad Rotenfels, entlang der Adolf-Dambach-Straße, Ringstraße, Hindenburgstraße und Markgraf-Wilhelm-Straße fahren, dann Beschilderung „Schulzentrum Dachgrub“ folgen.

**Öffentlichen Verkehrsmitteln:** Stadtbahn S81 und S8 und Regionalbahn RB 41 bis Bad Rotenfels, Weinbrennerstraße. Von dort zu Fuß in Richtung Weinbrennerstraße, Markgraf-Wilhelm-Straße laufen und dann Beschilderung „Schulzentrum Dachgrub“ folgen.

## Übersicht

-  Dauer: 2-3 Stunden
-  Weglänge: 10 km  
(Varianten mit 7,5 km oder 3 km Wegstrecke sind ausgeschildert)
-  Höhenmeter: ca. 120 Meter
-  Start/Ziel/Parkplätze: Festhalle Bad Rotenfels (Am Gommersbach 7, 76571 Gaggenau)